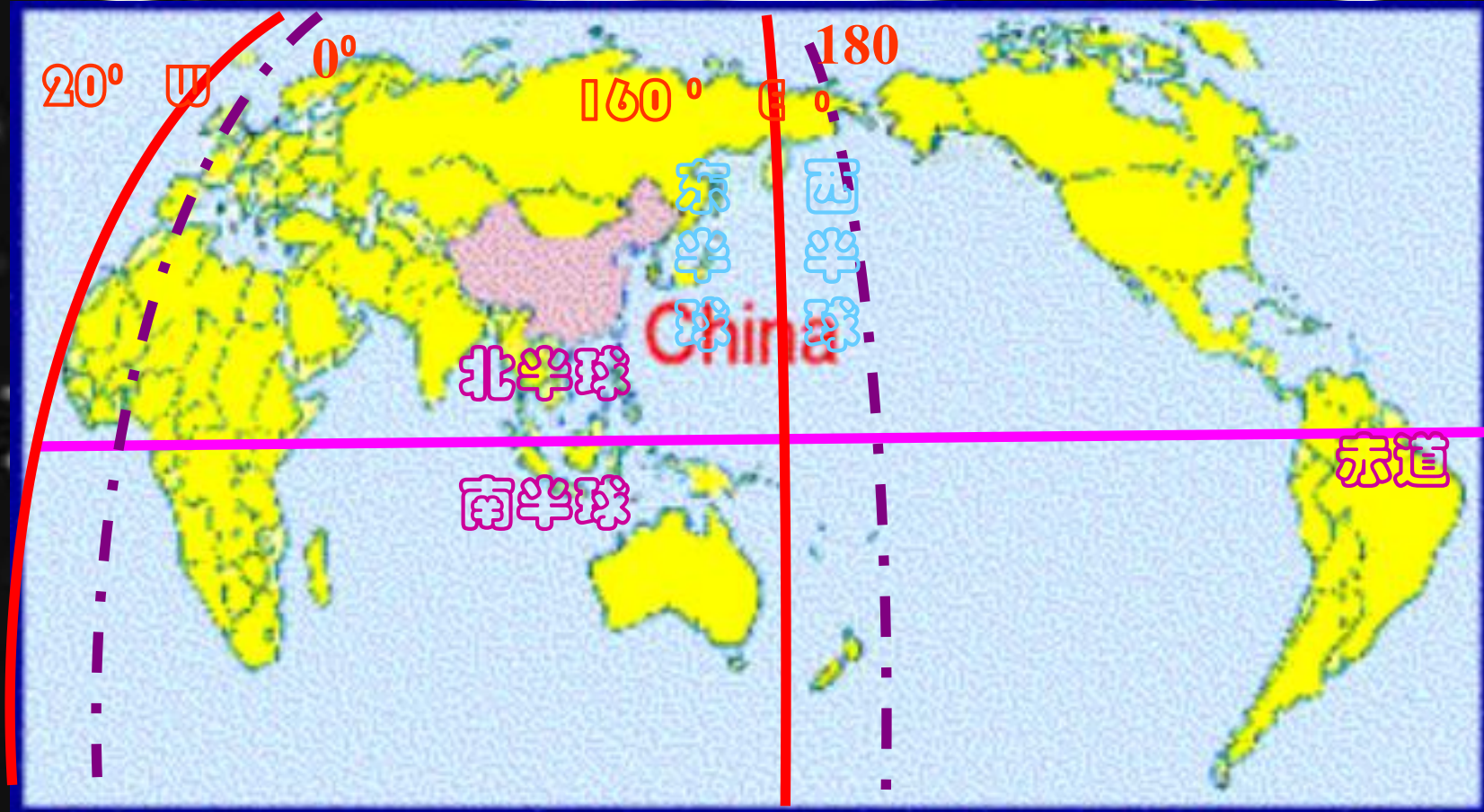


第一章 从世界看中国

第一节 辽阔的疆域

中国在世界上的位置



纬度位置：

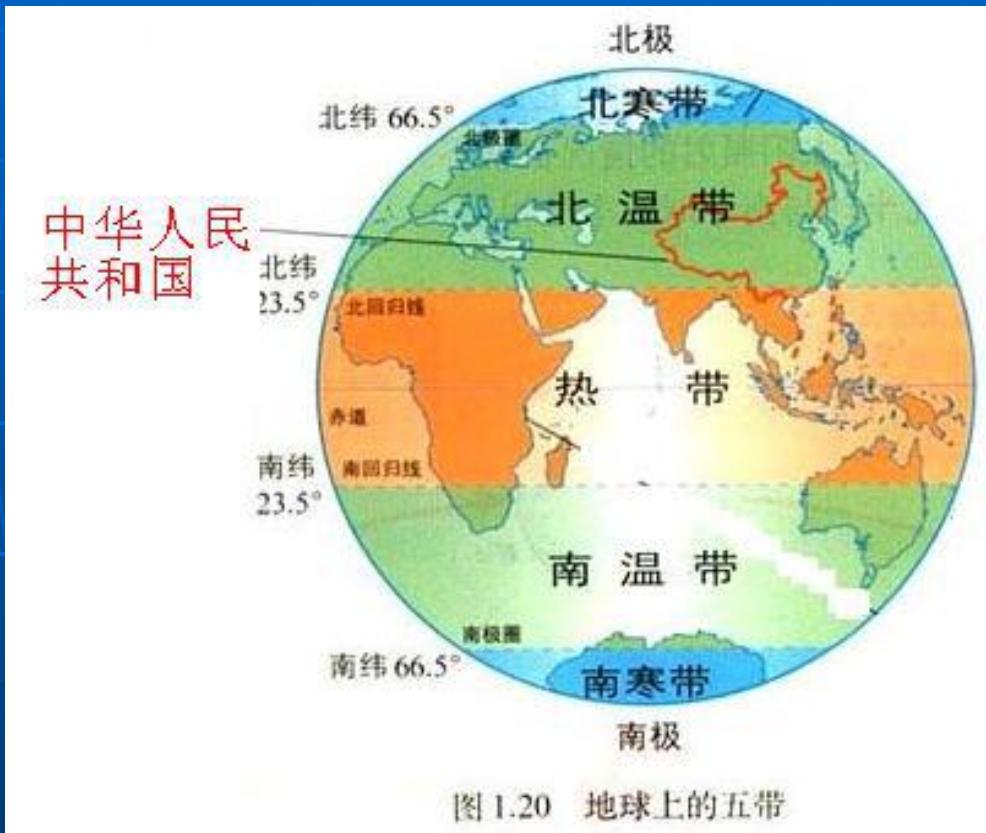
大部分位于中纬度地区，

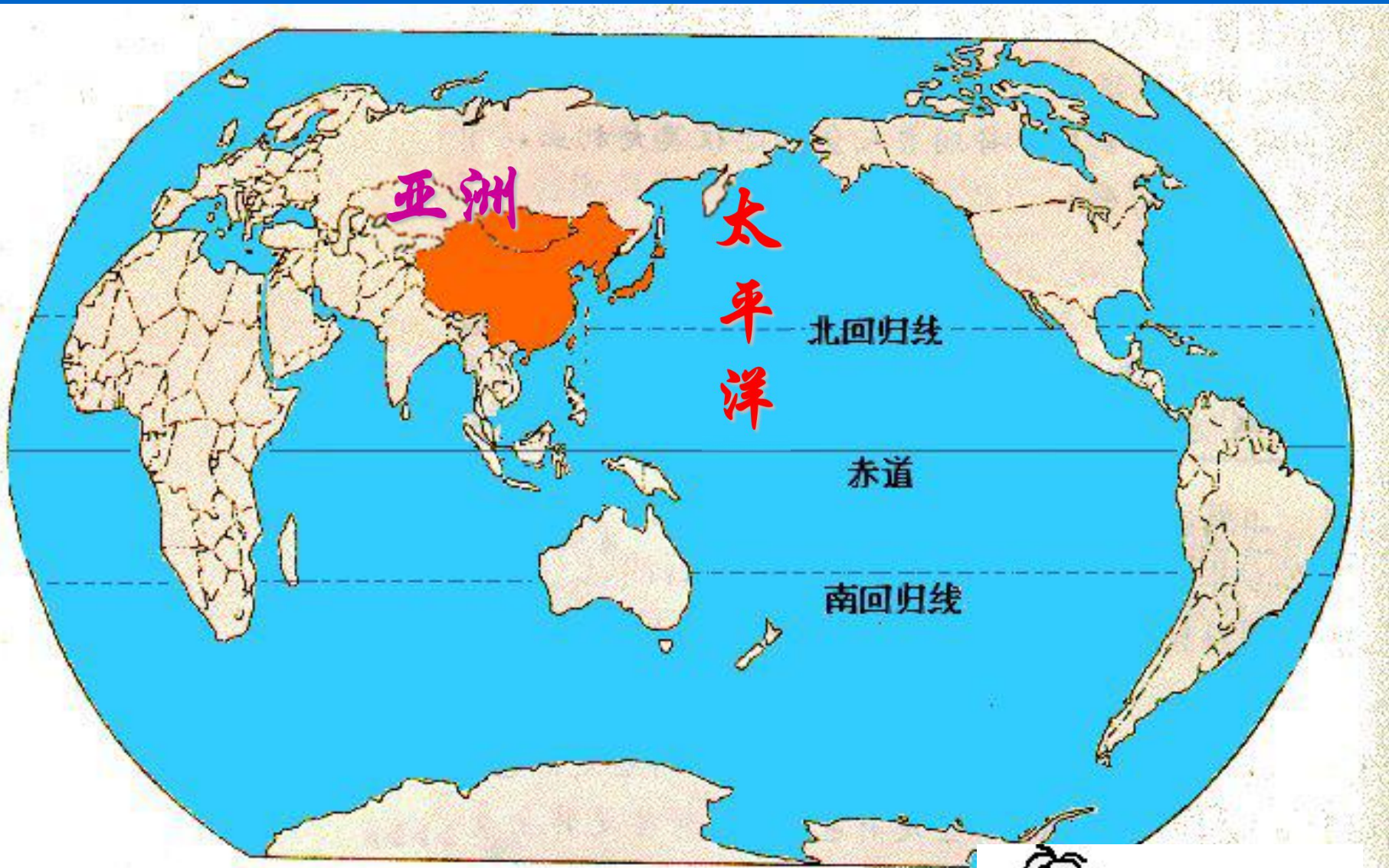
属于北温带，只有南部

少部分地区位于北回归

线以南的热带，没有寒

带。





一、位置优越

中国位于北半球

半球位置

东半球

位于 亚洲东部

海陆位置

太平洋的西部



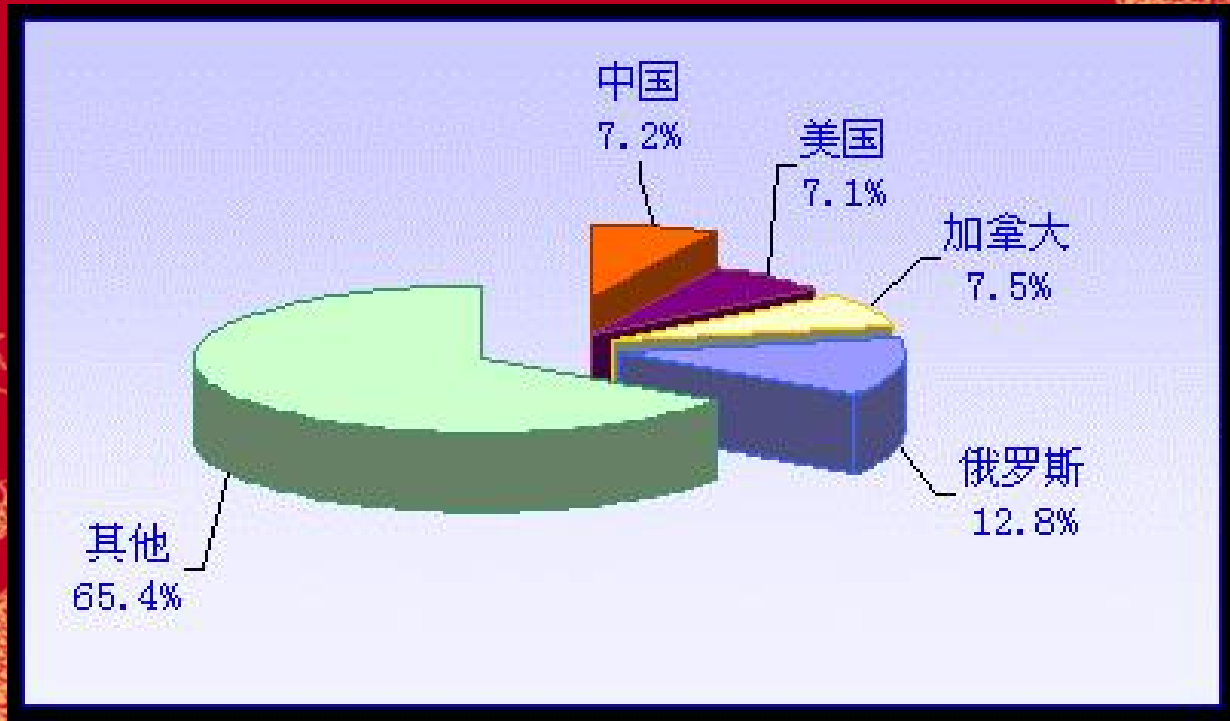
中国位于亚洲东部，太平洋西岸，是一个海陆兼备的国家。

二、国土辽阔

1. 面积960万平方千米。

辽阔的疆域

读比重图，说明中国国土面积在世界的地位



排排队

世界各国面积比重

漠河县北端的黑龙江主航道中心线上

5000千米

黑龙江与乌苏里江主航道中心线相交处

5500千米

帕米尔高原

南沙群岛的曾母暗沙



北方



南方



哈尔滨



冰天雪地，寒气袭人

海南




阳光普照，热气蒸人




帕米尔

夜色深沉好入眠



我国领土东西部的晨昏差异

朝霞似火红满天

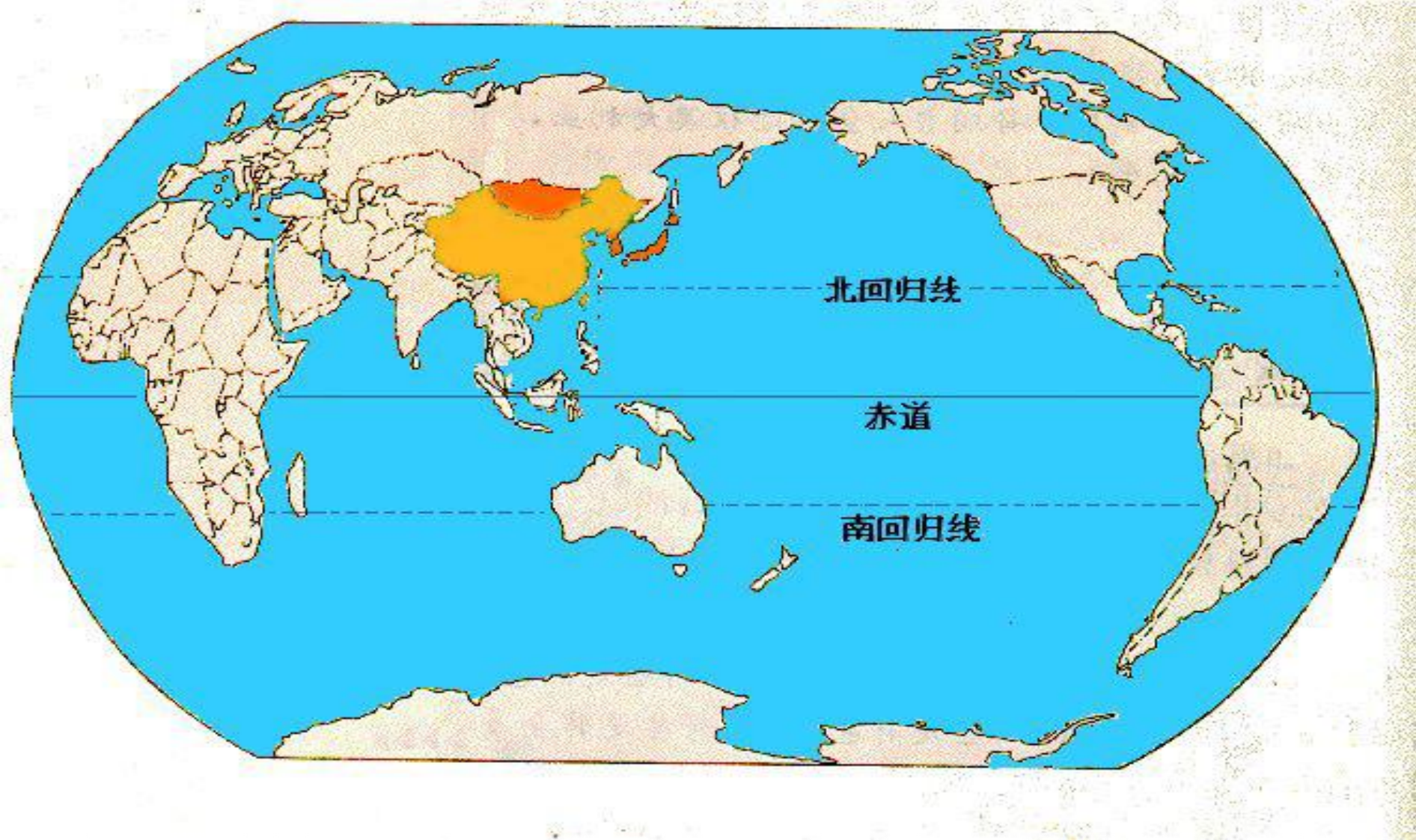


上海

结论

我国的疆域实在是：

辽阔



按逆时针方向自东向西沿我国陆上疆界依次找出14个邻国，沿我国海上疆界，由南向北找出6个与我国隔海相望的国家



俄罗斯

哈萨克斯坦

蒙古

塔吉克斯坦

吉尔吉斯斯坦

朝鲜

阿富汗

巴基斯坦

尼泊尔

不丹

印度

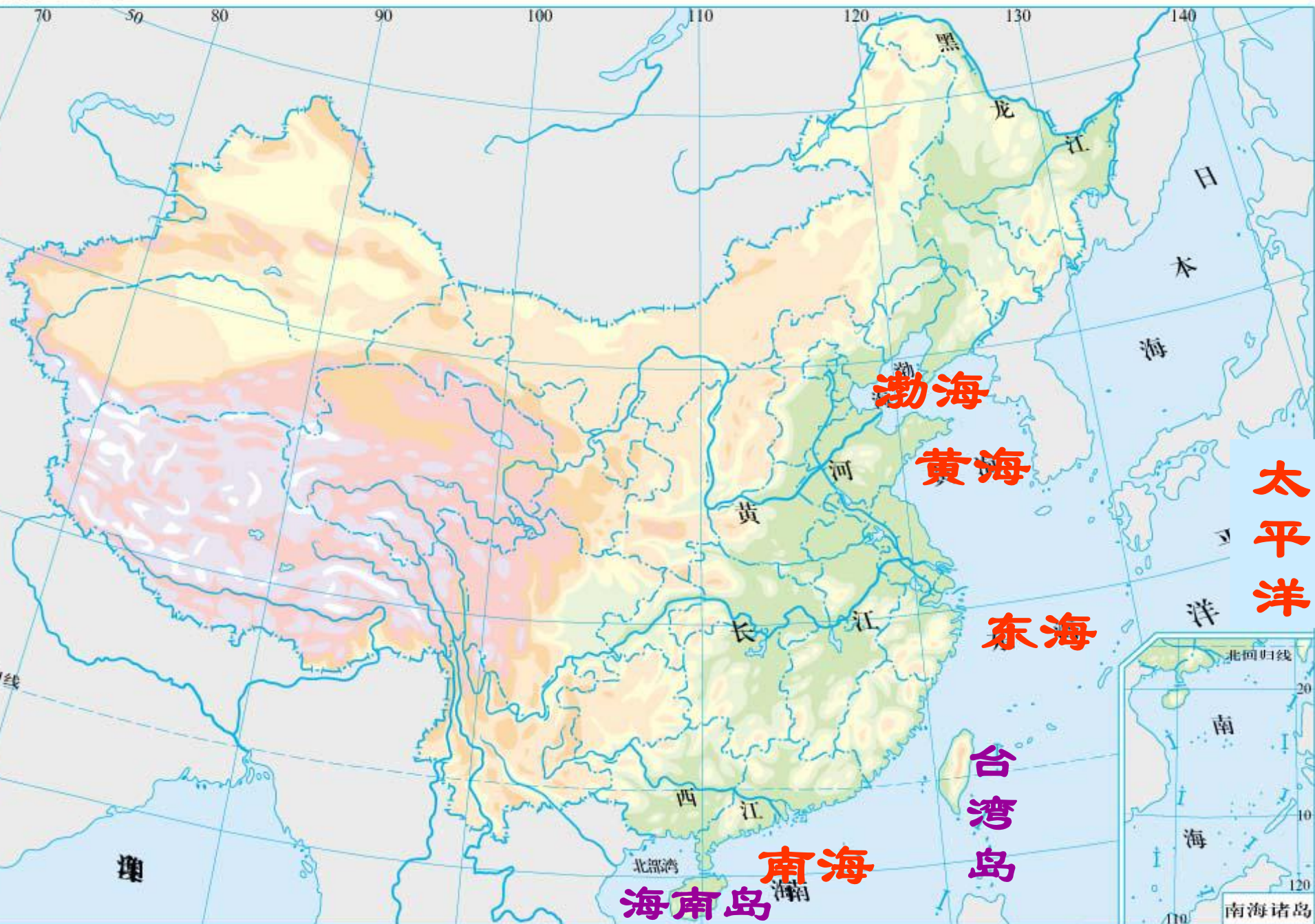
缅甸

老挝

越南

邻

国



陆上邻国
(14个)

朝鲜、俄罗斯、蒙古、哈萨克斯坦、
吉尔吉斯斯坦、塔吉克斯坦、阿富汗、
巴基斯坦、印度、尼泊尔、
不丹、缅甸、老挝、越南

隔海相望
(6个)

韩国、日本、菲律宾、马来西亚、
文莱、印度尼西亚

四大海域
两大岛屿

渤海、黄海、东海、南海
台湾岛、海南岛

34个省级行政单位

- **23个省**
- **5个自治区**
- **4个直辖市**
- **2个特别行政区**

中国政区图



当堂检测：

- 1、从东西半球看，中国位于东半球；从南北半球看，中国位于北半球。
- 2、从世界大洲和大洋的位置看，中国位于亚洲东部、太平洋洋的西岸。
- 3、从纬度位置看，我国领土大部分属于北温带（温度带），南部少数位于热带，没有寒带。

拓展方舟：

1、下列重要经线、纬线中穿过我国的是（ C ）

A、赤道 B、本初子午线 C、北回归线 D、北极圈

2、下列关于我国在地球上位置的叙述，正确的是（ A ）

A、从东西半球看，中国全部位于东半球

B、从南北半球看，中国大部分位于北半球

C、从世界的大洲大洋的位置看，中国位于亚洲西部，太平洋东岸。

D、从纬度位置看，中国领土大部分在热带。

小结

我国南北跨度大，东西距离广，幅员辽阔